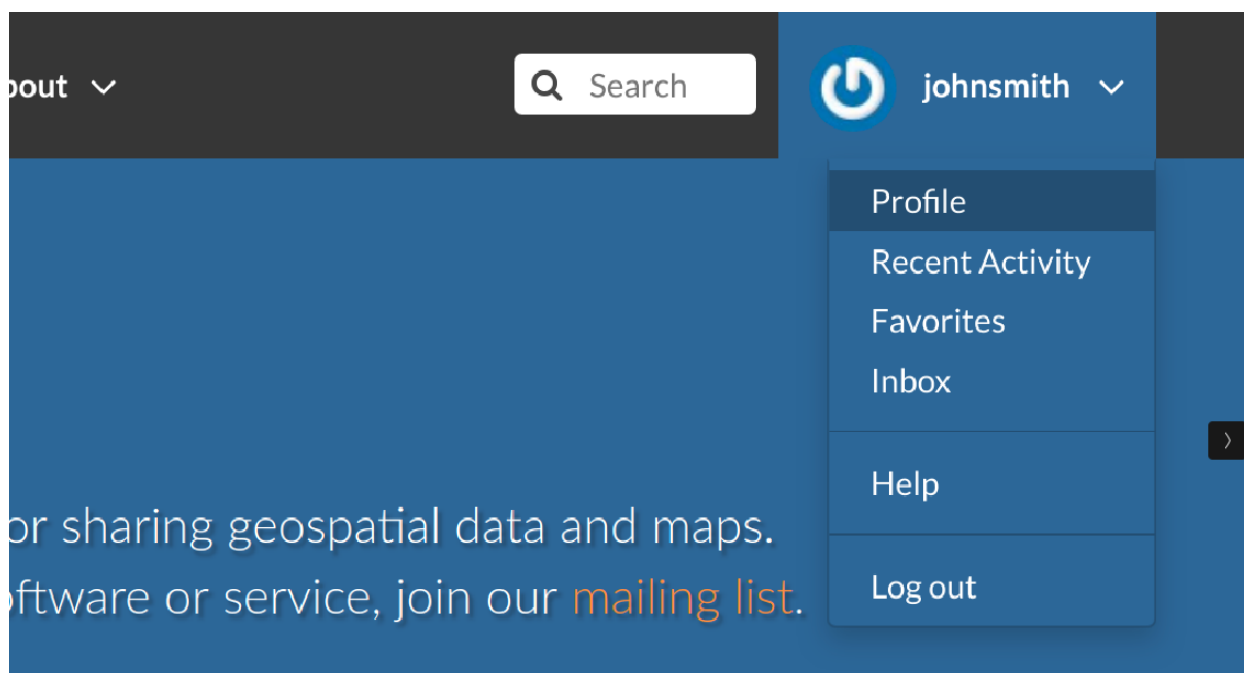


Atualizando o perfil

Depois de ter uma conta, você pode enriquecer seu perfil com informações úteis, também é possível editar ou excluir as existentes. Você pode conectar a conta à sua rede social, associar muitos endereços de email a ela e gerenciar muitas opções, como preferências sobre notificações.

Você pode atualizar essas informações a qualquer momento na página *Perfil*, pois elas podem ser acessadas no menu do usuário.

Então, clique no seu nome de usuário no canto superior direito da tela. Uma lista suspensa será exibida. Clique em [Perfil](#) para entrar na página de configurações do *perfil*.



Link para o seu perfil


A página *Perfil* é semelhante à mostrada na figura abaixo.

johnsmith



johnsmith


Position	Not provided.
Organization	Not provided.
Location	Not provided.
Voice	Not provided.
Fax	Not provided.
Description	Not provided.
Keywords	Not provided


 [User layers WMS GetCapabilities document](#)


 [Message User](#)

 [Edit profile](#)


 [Connected social accounts](#)


 [Associated e-mails](#)

 [Set/Change password](#)

 [Upload new layers](#)

 [Create a new layer](#)

 [Create a new map](#)

 [My Activities](#)

 [Favorites](#)

 [Notifications](#)

 [Invite Users](#)

Resources

[All contents](#) [Layers](#) [Maps](#) [Documents](#)



OSM Railways
Railways extracted from OSM

 johnsmith  4 Jun 2019  0  0  0

 [View Map](#)



railways
No abstract provided

 johnsmith  4 Jun 2019  0  0  0

 [Create a Map](#)

< page 1 of 1 >

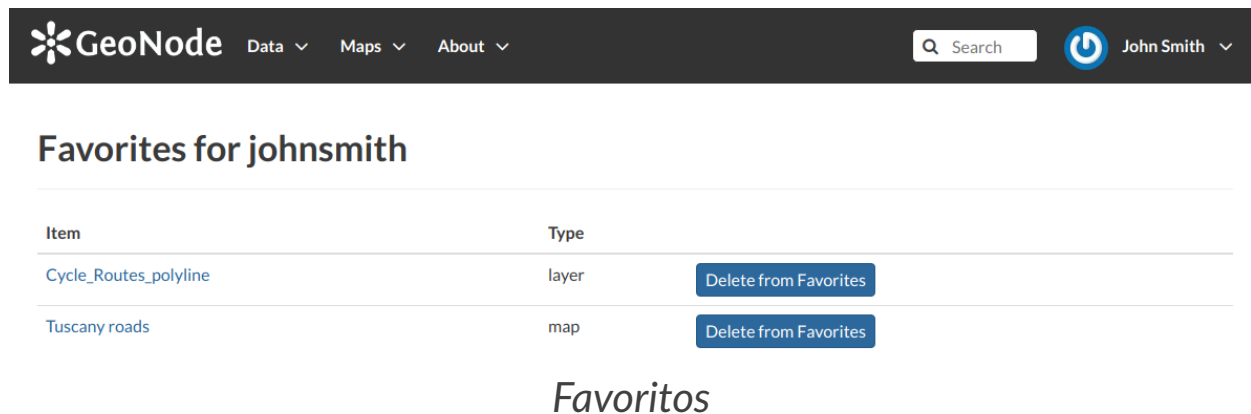
Página de perfil do usuário

Suas informações pessoais são mostradas sob o nome de usuário. Na parte inferior da página estão listados todos os recursos associados ao seu *perfil*, você pode optar por exibir apenas camadas, mapas ou documentos clicando na guia correspondente.

Através do link, você pode recuperar um documento XML com a lista das camadas disponíveis. [User layers WMS GetCapabilities document](#)

No lado direito da página, existem muitos links úteis para editar informações pessoais, fazer upload e criar camadas ou mapas, atualizar suas configurações de *perfil* e entrar em contato com outros usuários do GeoNode.

O link [Favoritos](#), também acessível no menu do usuário, leva você à lista dos recursos marcados como favoritos.

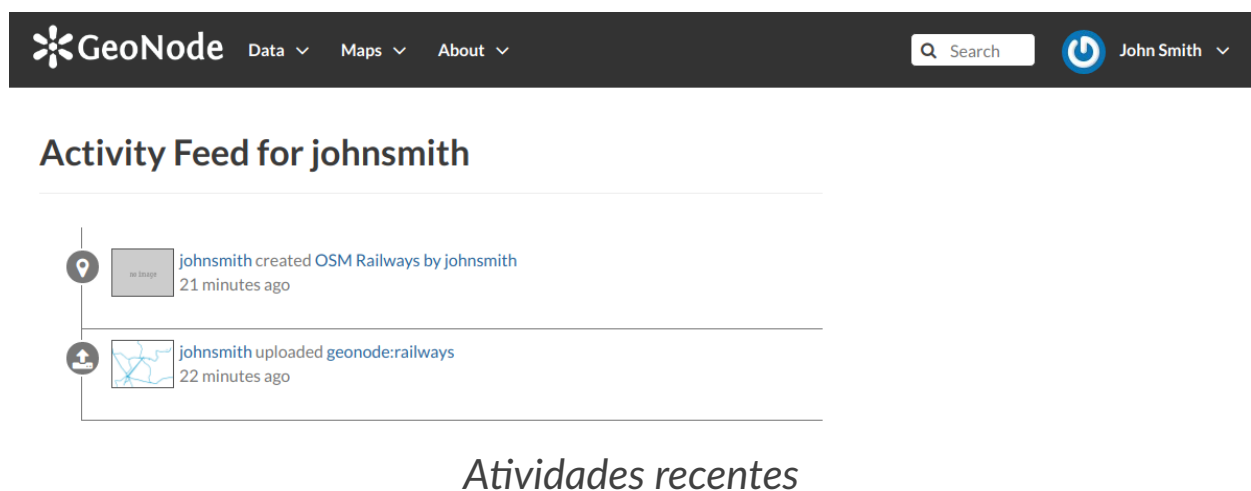


Item	Type	
Cycle_Routes_polyline	layer	Delete from Favorites
Tuscany roads	map	Delete from Favorites

Favoritos

Clique no botão [Excluir dos Favoritos](#) para remover o recurso da lista.

O link [Minhas atividades](#) permite ver todas as suas atividades recentes no GeoNode, como upload de camadas e criação de mapas.



Atividades recentes

Este link também está disponível no menu do usuário.

Todos os outros links e suas funcionalidades serão descritos detalhadamente nas seções a seguir.

- Editando informações do perfil
- Conectando sua conta com redes sociais
- Associando sua conta a um email
- Gerenciando a senha
- Definindo preferências de notificação